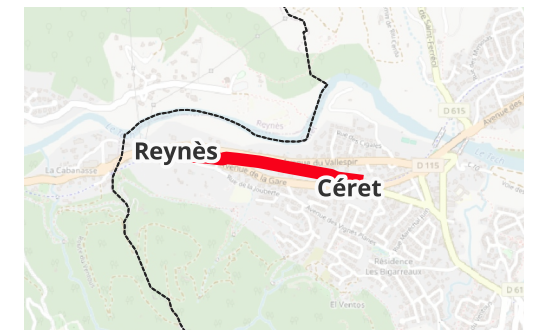
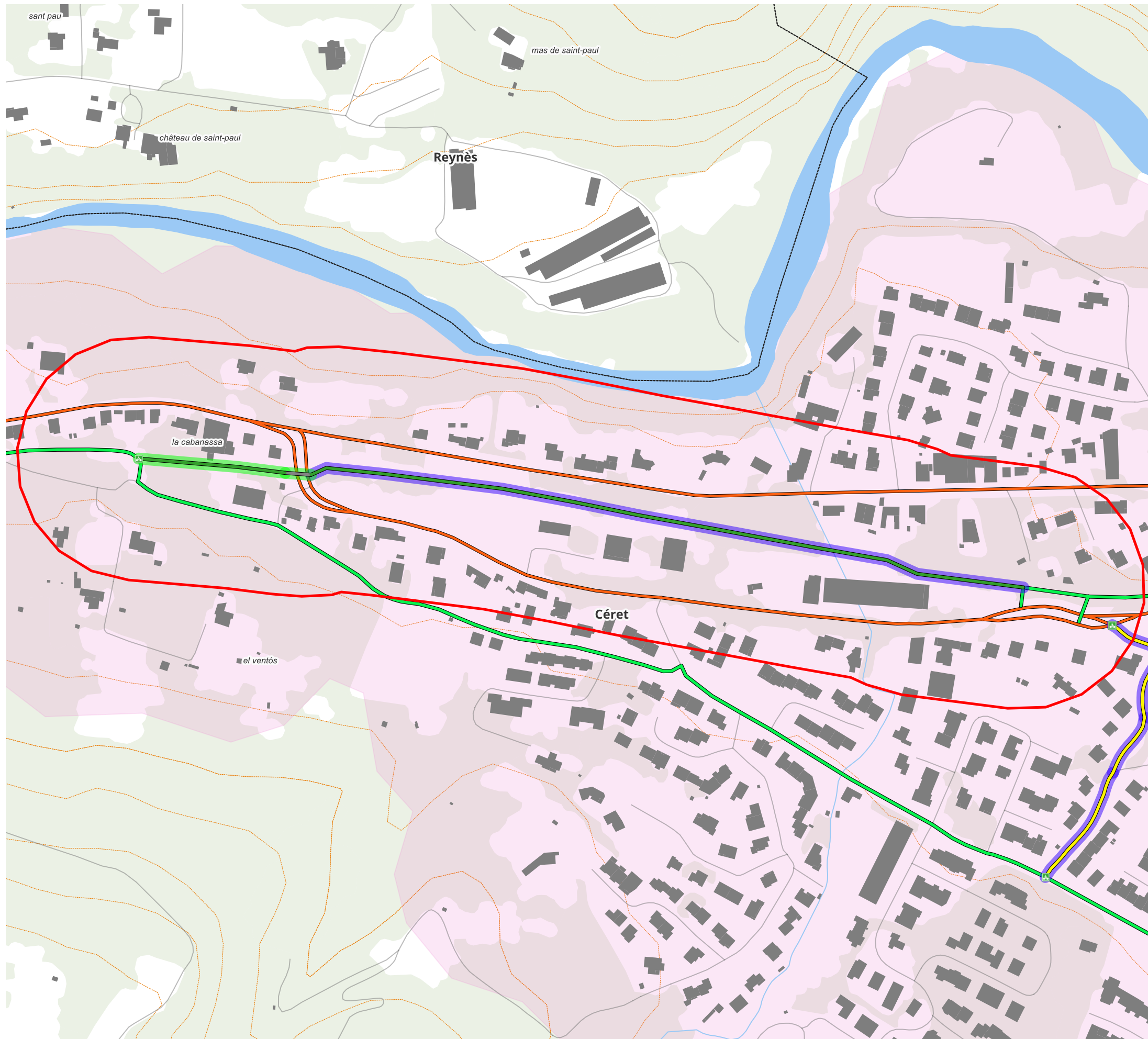





# SDC Pays Pyrénées Méditerranée - Fiche itinéraire








## CCV-Voie verte



### Jalonnement

-  A21
-  Dv
-  Partageons la route







### Equipements

-  Abri
-  Arceaux
-  Borne de recharge
-  Station multi fonction
-  Box individuels sécurisés
-  Ilot multi service
-  Stationnements existants

EV8 et Pirinexus

Aménagements existants

### Propositions d'aménagements

-  Aménagement sur chaussée
-  Autres aménagements
-  Jalonnement
-  Marquage au sol
-  Piste cyclable
-  Voie verte et aménagement de chemins

### Phasage

-  Phase 1
-  Phase 2
-  Phase 3



0 81 162 m

### Synthèse

EPCI	Phase	Commune	Proposition aménagement	Coût en € HT	Longueur en mètres
CCV	Phase 1	Céret	Voie verte	246 718 €	595
CCV	Phase 2	Céret	Traversée	3 180 €	21
CCV	Phase 2	Céret	Voie verte	50 049 €	121