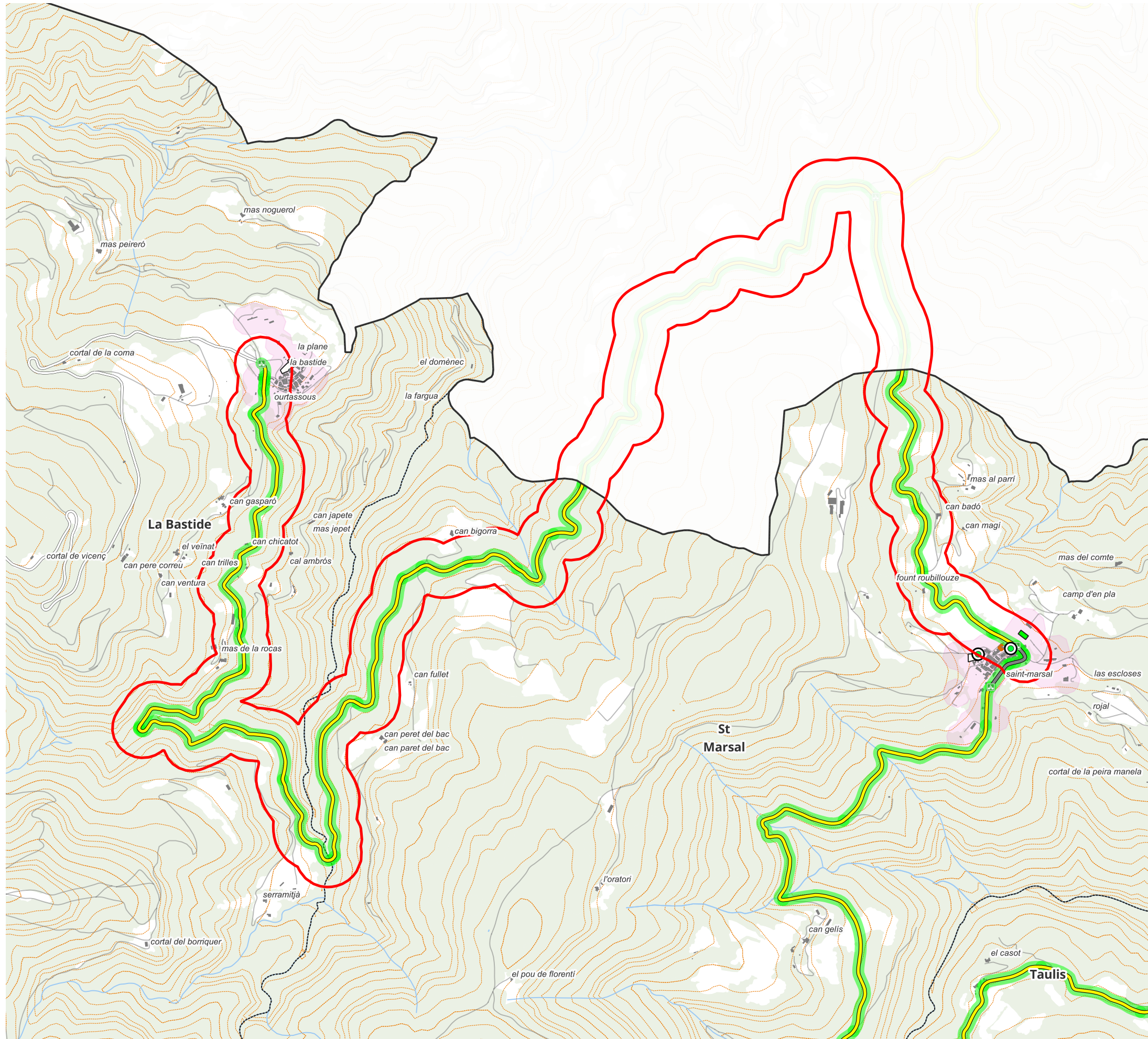
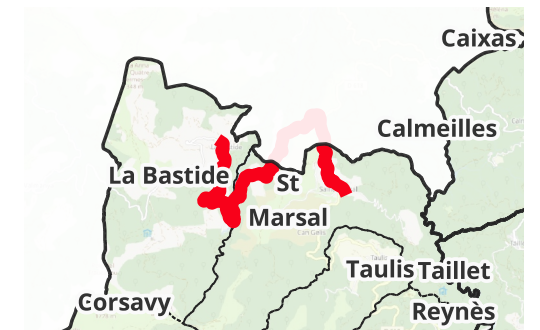





# SDC Pays Pyrénées Méditerranée - Fiche itinéraire








## CCHV-Saint Marsal - La Bastide



### Jalonnement

-  A21
-  Dv
-  Partageons la route







### Equipements

-  Abri
-  Arceaux
-  Borne de recharge
-  Station multi fonction
-  Box individuels sécurisés
-  Ilot multi service
-  Stationnements existants

EV8 et Pirinexus

Aménagements existants

### Propositions d'aménagements

-  Aménagement sur chaussée
-  Autres aménagements
-  Jalonnement
-  Marquage au sol
-  Piste cyclable
-  Voie verte et aménagement de chemins

### Phasage

-  Phase 1
-  Phase 2
-  Phase 3



0 373 746 m

# SDC Pays Pyrénées Méditerranée - Fiche itinéraire

## CCHV-Saint Marsal - La Bastide

### Synthèse

| EPCI      | Phase   | Commune      | Proposition aménagement | Coût en € HT | Longueur en mètres |
|-----------|---------|--------------|-------------------------|--------------|--------------------|
| CCHV      | Phase 2 | La Bastide   | Jalonnement             | 400 €        | 3 018              |
| Hors Pays | Phase 2 | La trinité   | Jalonnement             | 400 €        | 2 690              |
| CCHV      | Phase 2 | Saint-Marsal | Jalonnement             | 400 €        | 3 724              |
| CCHV      | Phase 2 | Saint-Marsal | Marquage au sol         | 67 €         | 48                 |