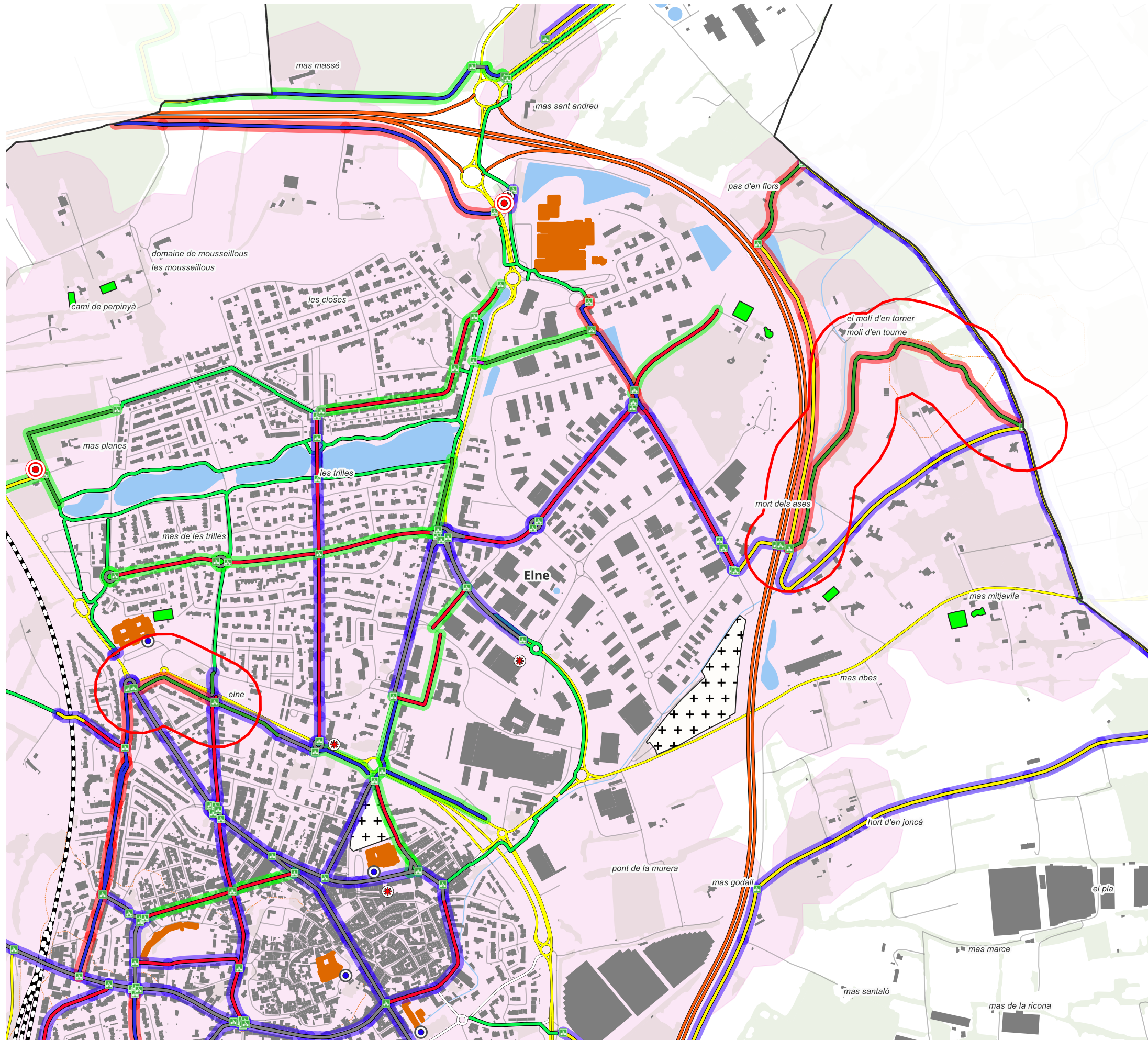





SDC Pays Pyrénées Méditerranée - Fiche itinéraire








CCACVI-Boulvert Elne - Moulin del Torne








Jalonnement

-  A21
-  Dv
-  Partageons la route




Equipements

-  Abri
-  Arceaux
-  Borne de recharge
-  Station multi fonction
-  Box individuels sécurisés
-  Ilot multi service
-  Stationnements existants

Propositions d'aménagements

-  Aménagement sur chaussée
-  Autres aménagements
-  Jalonnement
-  Marquage au sol
-  Piste cyclable
-  Voie verte et aménagement de chemins

Phasage

-  Phase 1
-  Phase 2
-  Phase 3



0 226 452 m

SDC Pays Pyrénées Méditerranée - Fiche itinéraire

CCACVI-Boulvert Elne - Moulin del Torne

Synthèse

EPCI	Phase	Commune	Proposition aménagement	Coût en € HT	Longueur en mètres
CCACVI	Phase 1	Elne	Traversée	2 340 €	16
CCACVI	Phase 3	Elne	Voie verte	474 262 €	1 143