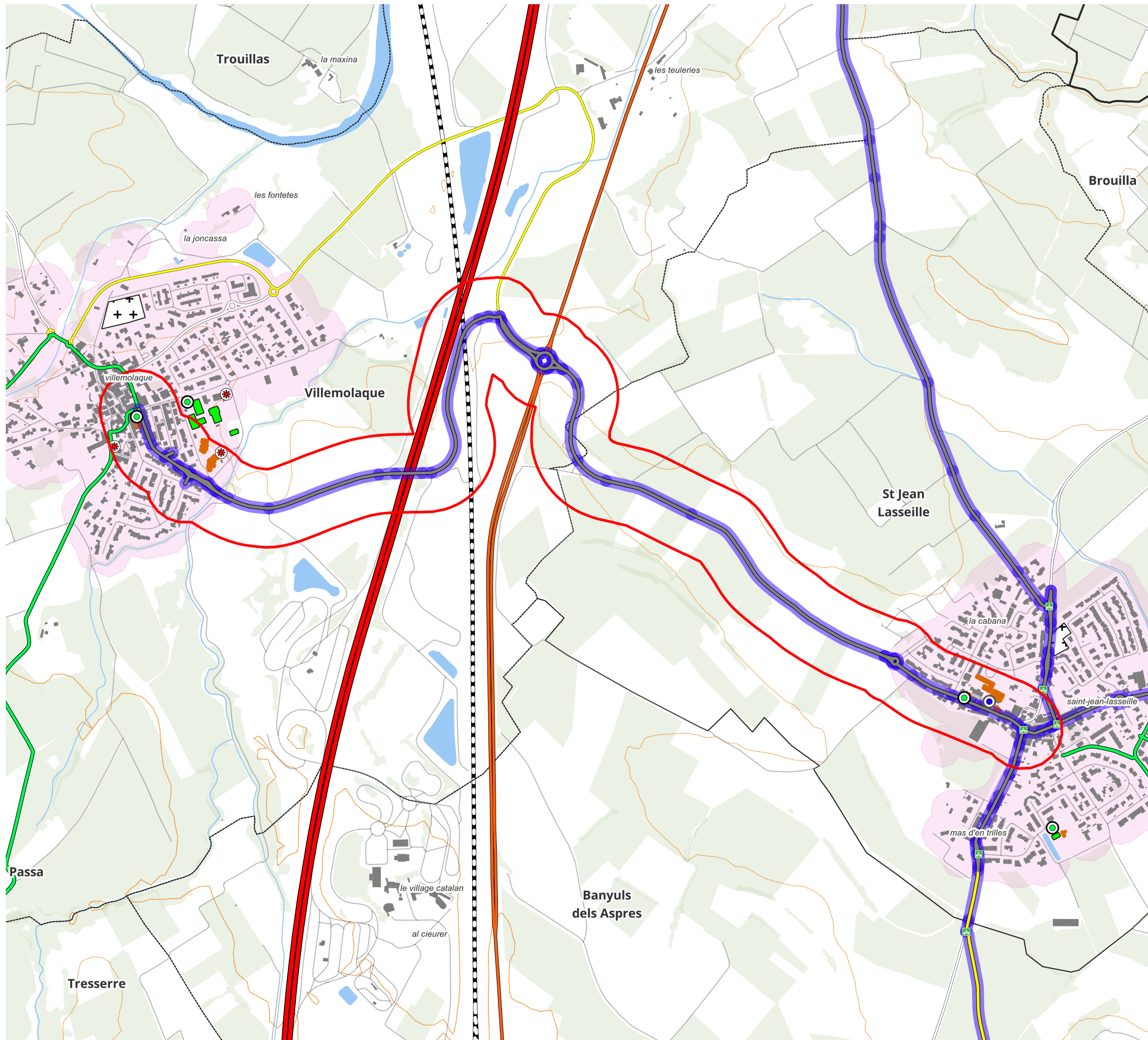





SDC Pays Pyrénées Méditerranée - Fiche itinéraire








CCA-Villemolaque - st Jean Lasseille











Jalonnement

-  A21
-  Dv
-  Partageons la route




Equipements

-  Abri
-  Arceaux
-  Borne de recharge
-  Station multi fonction
-  Box individuels sécurisés
-  Ilot multi service
-  Stationnements existants

Propositions d'aménagements


-  EV8 et Pirinexus
-  Aménagements existants
-  Aménagement sur chaussée
-  Autres aménagements
-  Jalonnement
-  Marquage au sol
-  Piste cyclable
-  Voie verte et aménagement de chemins

Phasage

-  Phase 1
-  Phase 2
-  Phase 3



0 253 507 m



SDC Pays Pyrénées Méditerranée - Fiche itinéraire

CCA-Villemolaque - st Jean Lasseille

Synthèse

EPCI	Phase	Commune	Proposition aménagement	Coût en € HT	Longueur en mètres
CCA	Phase 1	Saint-Jean-Lasseille	Marquage au sol	1 988 €	1 420
CCA	Phase 1	Villemolaque	Marquage au sol	3 045 €	2 175
CCA	Phase 1	Villemolaque	Marquage de rond point	326 €	121
CCA	Phase 1	Villemolaque	Piste bidirectionnelle	4 130 €	12