



Présentation outil webcarto foncier – SIG Agly

Pôle foncier du Projet Alimentaire Territorial du Pays Pyrénées Méditerranée « Mar i Munt »

14 février 2023

Les objectifs principaux de l'outil

webcarto foncier :

L'outil webcarto (Sig Agly et SIG Aspres) avait pour objectif, dans les deux projets, de mettre à disposition des acteurs publics et privés les résultats des enquêtes des exploitants vignerons de +57ans afin de connaître leurs intentions de transmission et le foncier potentiellement libérable.

Cela devait permettre par la suite de faire une animation foncière mais également de devenir un outil d'aide à la décision pour les caves coopératives en matière de stratégie foncière, vinicole et de renouvellement des générations.

Un outil « SIG Agly » a émergé suite au projet :

**« VALORISATION DU FONCIER ET TRANSMISSION
DES EXPLOITATIONS »**

Porté par le Pays de la vallée de l'Agly (2017/2019)

Et a également inspiré le « SIG Aspres » dans le
projet :

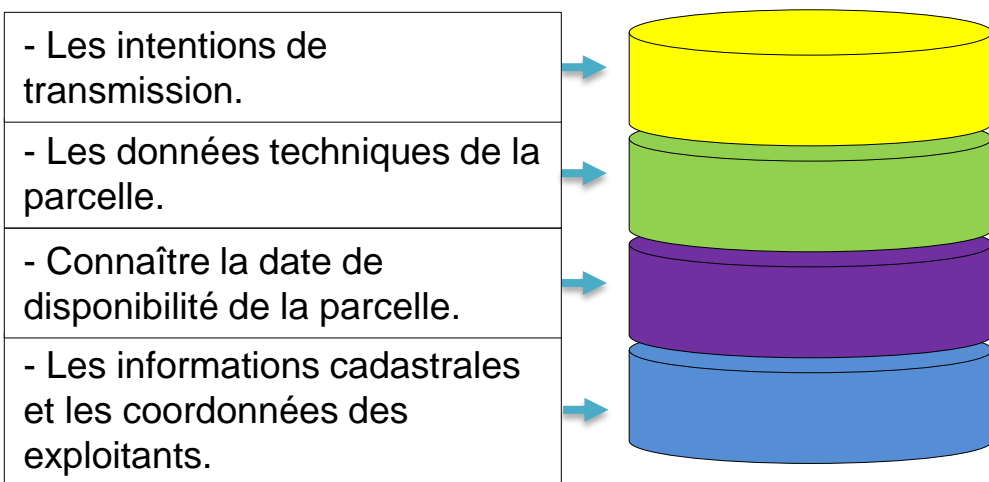
**« DÉVELOPPER LA MOBILITÉ FONCIÈRE ET
L'ATTRACTIVITÉ DE LA
FILIÈRE VITICOLE DES ASPRES »**

Porté par la CA66 (2020/2022)

La base de donnée enquête +57 ans

Suite aux enquêtes une base de données cartographie a été constituée :

Base de données à l'échelle parcellaire



- Accessible par une simple page internet (https)
- un accès sécurisé (compte et mot de passe)
- C'est un outil dont les fonctionnalités se rapprochent de Géoportail et du Boncoin.

Présentation de l'outil SIG Agly :

Lien : [SIG Agly](#)

Visualisation de l'outil et fonctionnement

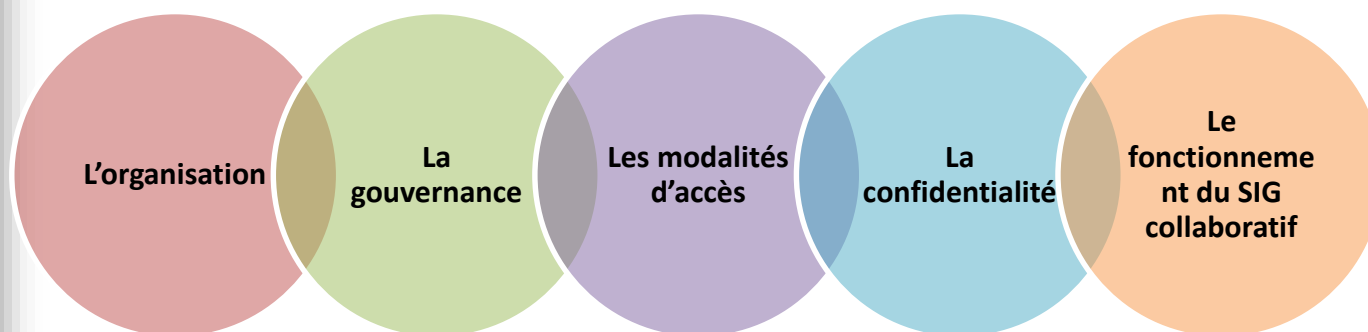
L'outil a été encadré par une charte d'utilisation et de bonne conduite

Suite aux enquêtes effectuées une base de données cartographiques a été constituée :



Objet de la Charte :

- L'objet de cette Charte est de définir :

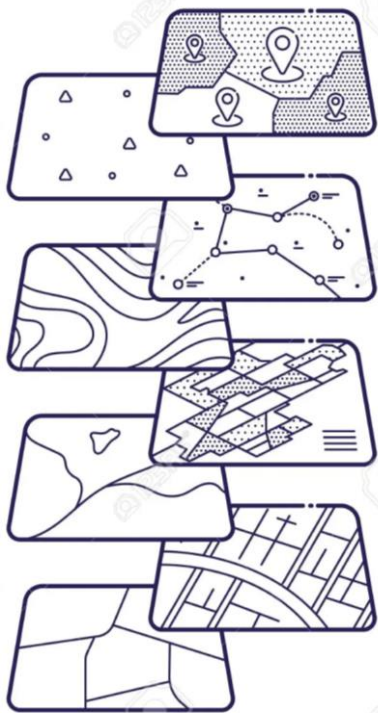


Elle définit également :

- La gestion de l'outil
- L'accès et la diffusion des données
- Elle caractérise les données présentes dans l'outil
- Les droits et devoirs des partenaires, ayants-droits et utilisateurs.

Les avantages de l'outil webcarto foncier

Les avantages



Des données spatialisées à l'échelle parcellaire

Une vision globale du foncier potentiellement libérable

Un outil qui peut évoluer avec de nouvelles fonctions

Une information facilement accessible et exportable mais sécurisée

On peut compléter l'outil avec des données annexes sur les friches, le cadre réglementaire ou le changement climatique...

Un outil reproductible et adaptable. Pourquoi pas à l'échelle départementale ?

Question(s) ?

Contact :

Antoine Doussoux, Responsable d'études Aménagement - SIG

Service : Territoires Eau Environnement

04 68 35 87 88

a.doussoux@pyrenees-orientales.chambagri.fr



**AGRICULTURES
& TERRITOIRES**
CHAMBRE D'AGRICULTURE
PYRÉNÉES-ORIENTALES

Magistrate
LA MISSION RÉVÉLATRICE DES TALENTS AGRICOLES



po.chambre-agriculture.fr